



Jätehuolto saaristoalueilla

Pääsihteeri Aija Kaski
Pidä Saaristo Siistinä ry





**VÄLKOMMEN TILL VÅR
VACKRA SKÄRGÅRD.**

HÅLL SKÄRGÅRDEN REN.






Tästä kaikki alkoi



PSS ry perustettiin vuonna 1969 yksittäisten kansalaisten toimesta.

Ja tätä teemme edelleen...















ROOPE BOTNIA

Häll Skärgården Ren rf
På Stans Sjöväg

Toiminta-alueet

- Saaristomeri
- Järvi-Suomi (Saimaa ja Päijänne)
- Pirkanmaa
- Itäinen Suomenlahti
- Pohjanlahti





PSS ry:n toiminnan rahoitus


12 500
JÄSENTÄ:
JÄSENMAKSU
35 € / VUOSI

YMPÄRISTÖ-
MINISTERIÖ

SPONSORIT
JA
PROJEKTIT



Jäsenet





Roope-tuotteet



- Roope-tuotteiden myynnistä vastaa Ocean Spirit Oy Ab.
- Merkittävä osuus Pidä Saaristo Siistinä ry:n kannatustuotteiden myyntituotosta ohjautuu suoraan saaristo- ja järviluonnon suojeluun.





Pääyhteistyökumppanimme

BEWESHIP

CGI

Helvar



 **LÄHITAPIOLA**


**MEYER
TURKU**
SHIPYARD 1737

SARLIN

SUOMEN JALOMETALLIKIERRÄTYS



**TURKU
ENERGIA**

VIKING LINE


WÄRTSILÄ



Yhteistyökumppanimme





Yhteistyötahoja

- SPV, Finnboat, SMPS
- Venekerhot, pursiseurat
- Ympäristöviranomaiset (YM, SYKE)
- Tutkimuslaitokset
- Alueelliset jätehuoltoyhtiöt
- Kunnat
- Virkistysalueyhdistykset sekä muut toiminta-alueillamme toimivat yhdistykset ja järjestöt
- Metsähallitus
- Satamayrittäjät ja saariston yrittäjät

Yhdistyksemme

**YMPÄRISTÖN
HOITO/
JÄTEHUOLTO**

**YMPÄRISTÖ-
PROJEKTIT**

**YMPÄRISTÖ-
VIESTINTÄ**



Roope-palvelut



- Jätepisteet
- Imutyhjennyslaitteet
- Kuivakäymälät
- Tulipaikat/grillikatokset



PSS:n arkipäivää



Poimintoja jätelaista (646/2011)

- 35 §: Kunta voi päättää, että kiinteistöittäistä jätteenkuljetusta ei järjestetä alueella, jossa on hankalat kulkuyhteydet, vähän jätteen haltijoita tai vähän kuljetettavaa jätettä, jollei kuljetusta ole ympäristö- tai terveyssyistä pidettävä tarpeellisena.
- 72 §:Roskaamiskielto
- 76 §:Maantien, yksityisen tien, radan tai sataman pitäjän, virkistykseen yleisesti käytettäväksi tarkoitettun alueen haltijan, ulkoilu- tai moottorikelkkareitin pitäjän taikka yleisötilaisuuden järjestäjän ja järjestettävä roskaantumisen ehkäisemiseksi alueella riittävä jätteen keräys ja muut jätehuollon palvelut.

Saaristomeri – yhteistyö PSS ry/LSJH

- Kunta – LSJH vastaa vakituisten ja vapaa-ajan asukkaiden jätteistä, sekä yritystoiminnan, mikäli he eivät sitä palvelua muualta saa
- PSS ry vastaa kuntarajat ylittävien vesilläliikkujien jätteistä

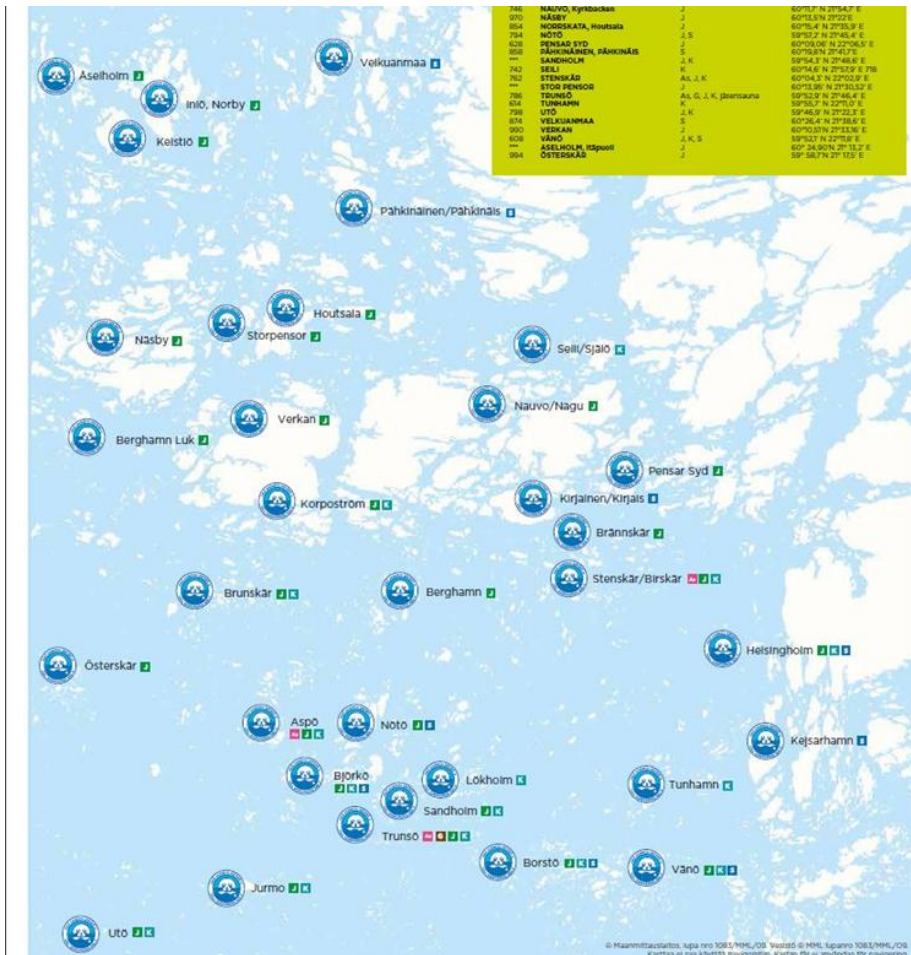


Saaristomeri – yhteistyö PSS ry/LSJH

- Korvaamaton yhteistyömuoto saariston erityisolosuhteiden jätehuollon järjestämisessä
- yhteiset jätepisteet, jotka PSS ry hoitaa ja tyhjentää
- LSJH vastaanottaa ja käsittelee jätteet
- molemmat järjestävät tiedotusta, opastusta ja neuvontaa
- kustannukset jaetaan – win-win -tilanne



Saaristomeren jätehuoltopisteet





Yhteistyö Pohjanlahdella

Pohjanlahti

https://www.google.com/maps/d/viewer?ll=63.16923509982966%2C27.213134718749984&spn=2.372159%2C7.03125&hl=fi&t=p&msa=0&z=7&... Haku

Pohjanlahti

Sininen/blå = Jättepiste/sopterminal
Musta piste/svart punkt =
Imutyhjennyslaitte/sugtömningsstation
4 230 näyttökertaa
JAA

Nimetön taso

- Yttergrund
- Österskär, Kristinestad
- Gåshällan
- Rönnskären
- Kupaarsaari/Kopparfuruskär
- Lars Björkasskär
- Valassaaret/Valsöarna
- Malskärsören
- Ritgrund
- Mikkelinsaaret/Mickelsöarna, Kummels...
- Mikkelinsaaret/Mickelsöarna, Kisbocken
- Mikkelinsaaret/Mickelsöarna, Jakobsta...
- Storkalkskär
- Stubben
- Torsön
- Loppa
- Storpaskarn
- Mässkär
- Öran
- Köpmanholmen
- Sonamo
- Hebenetta
- Korsskär

ekorosk

STORMOSSEN

Karttatiedot ©2017 Google Ehdot 20 kilometriä

Päijänne

- Päijänteent virkistysalueyhdistys

Päijänne - Pida Saaristo Siistini X

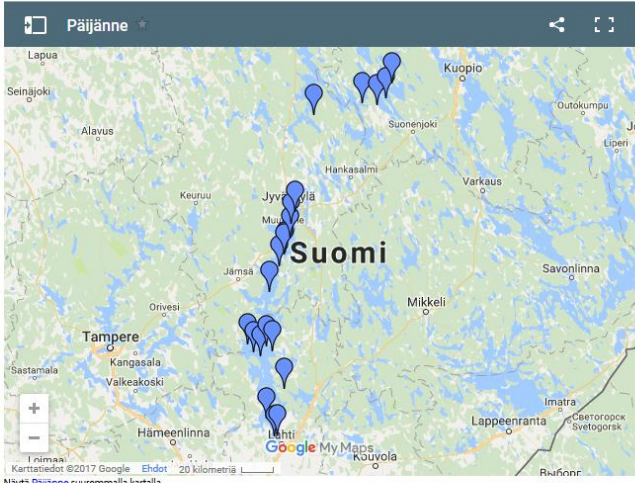
www.pidasaaristosiistina.fi/roope-palvelut/paijanne

Haku

jätepiste ja käymäläjätteiden imutyhjennys

244 sataman virallinen numero merikartalla
*** ei numeroitu merikartalla

G grillikatot, K käymälä, La laituri, O ongelmajätteiden vastaanotto, P pissiveden vastaanotto



Päijänne

Päijänne

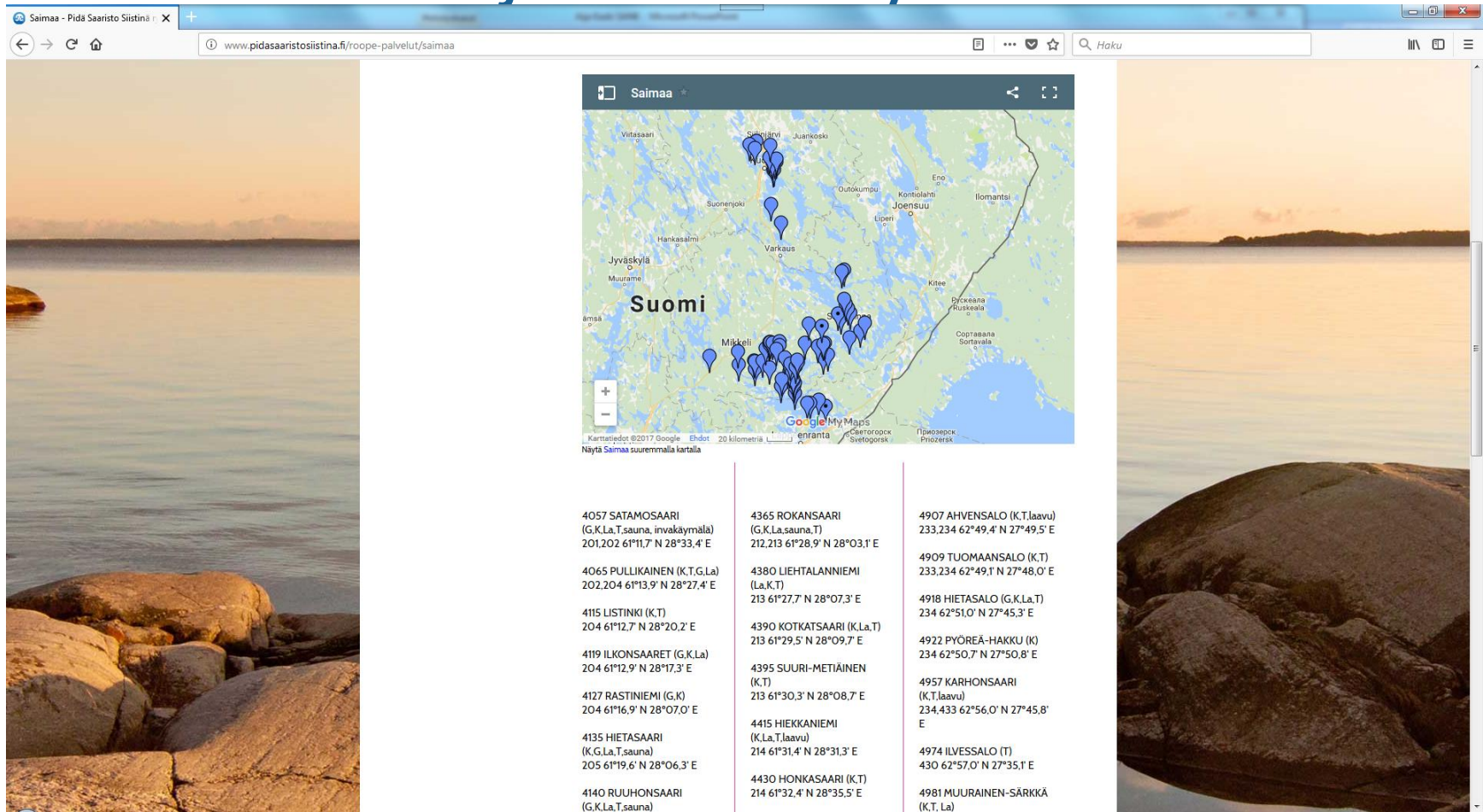
Päijänne	Kansallisvesi	Keitele
3100 VIRTOSAARI (G,K,La,sauna) 441 61°16,8' N 0°44,4' E	3848 KIESIMÄ (K,G) 446.447 62°46,1' N 26°34,1' E	3764 LUOTOLANSAARI (La,K) 337 63°07,2' N 25°37,9' E
3160 HÄNNYSSAARI (G,K,La) 305.306.307 61°07,2' N 25°29,8' E	3852 KERKONKOSKI P (K,G) 446.447 62°45,5' N 26°44,75' E	
3295 VÄHÄ LAMPSALO (K) 311 61°31,1' N 25°17,6' E	3864 KUNNANNIEMI (K,La,T) 446 62°42,4' N 26°02,0' E	
3310 SELKÄSAARI (Lehtisen saaret) (G,K,La,sauna) 311.312 61°28,6' N 25°21,7' E	3896 KUNINKAANSAARI (G) 447 62°47,0' N 26°54,5' E	
	3904 LINNOSAARI (K,La) 447 63°51,3' N 26°57,3' E	

Vuoksen vesistöalue – Saimaan virkistysalueyhdistys ja Etelä-Karjalan virkistysaluesäätiö

Saimaa - Pidä Saaristo Siistinä | X +

www.pidasaaristoasiatna.fi/roope-palvelut/saimaa

Haku



Saimaa

Suomi

Kartatiedot ©2017 Google Ehdot 20 kilometriä L... enranta Свєтлороскск Светлогорск Присосерск Прозерск

Näytä Saimaa suuremmalla kartalla

4057 SATAMOSAARI (G,K,La,T,sauna, invakäymälä) 201.202 61°11,7' N 28°33,4' E	4365 ROKANSAARI (G,K,La,sauna,T) 212.213 61°28,9' N 28°03,1' E	4907 AHVENSALO (K,T,laavu) 233.234 62°49,4' N 27°49,5' E
4065 PULLIKAINEN (K,T,G,La) 202.204 61°13,9' N 28°27,4' E	4380 LIEHTALANNIEMI (La,K,T) 213 61°27,7' N 28°07,3' E	4909 TUOMAANSALO (K,T) 233.234 62°49,1' N 27°48,0' E
4115 LISTINKI (K,T) 204 61°12,7' N 28°20,2' E	4390 KOTKATSAARI (K,La,T) 213 61°29,5' N 28°09,7' E	4918 HIETASALO (G,K,La,T) 234 62°51,0' N 27°45,3' E
4119 ILKONSAARET (G,K,La) 204 61°12,9' N 28°17,3' E	4395 SUURI-METÄINIEN (K,T) 213 61°30,3' N 28°08,7' E	4922 PYÖREÄ-HAKKU (K) 234 62°50,7' N 27°50,8' E
4127 RASTINIEMI (G,K) 204 61°16,9' N 28°07,0' E	4415 HIEKKANIEMI (K,La,T,laavu) 214 61°31,4' N 28°31,3' E	4957 KARHONSAARI (K,T,laavu) 234.433 62°56,0' N 27°45,8' E
4135 HIETASAARI (K,G,La,T,sauna) 205 61°19,6' N 28°06,3' E	4430 HONKASAARI (K,T) 214 61°32,4' N 28°35,5' E	4974 ILVESSALO (T) 430 62°57,0' N 27°35,1' E
4140 RUUHONSAARI (G,K,La,T,sauna)		4981 MUURAINEN-SÄRKÄ (K,T,La)







ROOPE-JÄTEPISTEIDEN KAUTTA KERÄSIMME KAUDELLA 2017:

76 m³ pienmetallia

1940 m³ talousjätettä

30 m³ paperia

50 m³ lasia

VEIMME JÄRVI-SUOMESSA KUIVAKÄYMÄLÖIHIN:

17 m³ kuoriketta

260 jumborullaa wc-paperia

Kuljetimme polttopuita Järvi-Suomen ja
Pohjanlahden retkisatamien tulipaikoille yhteensä
200 m³

Saaristomeren kelluvista imutyhjennysasemista
tyhjensimme yli **50 m³** veneilijöiden käymälä-
jätettä. Tämä määrä käymäläjätettä sisältää
50,5 kiloa fosforia ja **125 kiloa**
typeä. Tällä ravinnemäärällä kasvattaisi **27**
500 kiloa levää Saaristomereen!



Entä muilla saaristoalueilla?

- Tilanne on sekava ja käytännöt vaihtelevat.
- Yrittäjät vastaavat aina jätteistään. Julkiset tahot eivät aina niinkään.
- ”Roskaton retkeily”



SINÄ PÄÄTÄT MITÄ
SINUN
LÄHIVESISSÄSI ON.



Kiitos. Pidetään yhdessä saaristo siistinä!